






COMO LLEGAR A BAROSSE

Coordenadas de localización para GPS (*)

UTM : X-703124,06
Y-4713652,03

GEOGRÁFICAS: 42º 32' 55.88" N
0º 31' 41.86" O

Tenga en cuenta que:

-  Si accede desde Huesca dirección Jaca N-330 / A 23 (*):
 - o Deberá seguir la N-330 / A 23 y tomar la primera entrada Jaca (este) / Pamplona, hasta llegar a unos 2 Km a una rotonda, realice el giro y desvíese dirección Barós
-  Si accede desde Pamplona dirección Jaca N-240:
 - o En la entrada a Jaca, encontrará una rotonda (gasolinera), tome dirección Huesca.
 - o En la siguiente rotonda, gire a la derecha, dirección Barós.
-  Si accede desde Francia dirección Jaca N-330:
 - o Evite la primera entrada a Jaca y continúe hasta la siguiente entrada Jaca (este) / Pamplona hasta llegar a unos 2 Km a una rotonda, realice el giro y desvíese dirección Barós
- Todavía en Jaca y una vez cogido el desvío a Barós, deberá atravesar un puente con las barandillas azules.
- Deberá seguir esa carretera hasta llegar, a unos dos kilómetros, al pueblo de Barós con la majestuosa Peña Oroel al fondo.
- Una vez comenzada la zona urbanizada, BAROSSE se encuentra en la CUARTA calle a mano DERECHA.

Con cualquier duda, llámenos a nuestros teléfonos 974 360 582 - 638 845 992

Feliz viaje!

() Advertencia para aquellos clientes que disponen de navegador "tomtom" y/o que siguen alguno de los itinerarios que les marcan los mapas a través de internet y que acceden por la N 330 desde Huesca:*

- *El navegador, una vez pasado Huesca y el puerto de Monrrepós, a la altura del "Hostal de Ipies" les indicará que se desvíen por "Caldearenas". **No hagan caso de la indicación**, continúen dirección "Sabiñanigo" – "Jaca". Evitarán de esta forma el acceso por una carretera secundaria sin ningún interés.*

Si desea conocer la **previsión meteorológica** prevista, pinche en este enlace de la **Agencia Estatal de Meteorología**
[Predicción para Jaca](#)

Si desea conocer la **mejor ruta** para llegar a Barosse, pinche en este enlace de [Google Maps](#)